



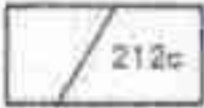




















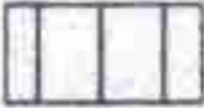










LEGENDE BESTEMMINGSPLAN

	BESTAANDE TOESTAND	ONTWERP	OMSCHRIJVING
			GRENS VAN BPA
			GEMEENTEGRENS
			PERCEELSGRENS + NUMMER KADASTER
art. 2			ZONE VOOR WEGENIS
art. 2.5			ZONE VOOR LOCATIE OVERBRUGGING KANAAL
art. 2.6			WERKZONE VOOR AANLEG WEGENIS
art. 6			ZONE VOOR INDUSTRIE, MIDDELGROTE EN GROTE ONDERNEMINGEN
art. 7.1			ZONE VOOR WATERLOPEN
art. 7.2			ZONE VOOR INGEBUISDE WATERLOPEN
art. 8			NATUURGEBIED
art. 9			BUFFERZONE
art. 10			ZONE VOOR SPOORWEGEN
art. 11			RESERVATIESTROOK KANAAL
			ZONE MET BOUWVERBOD
			ZONE ADVIES AQUAFIN
			ZONERING VOOR COLLECTOR
			ZONE VOOR AFVOERSLEUF AFWATERING WEGENIS